


Тульская область
город Кимовск
МУНИЦИПАЛЬНОЕ КАЗЕННОЕ ДОШКОЛЬНОЕ ОБРАЗОВАТЕЛЬНОЕ
УЧРЕЖДЕНИЕ: ДЕТСКИЙ САД №2 ОБЩЕРАЗВИВАЮЩЕГО ВИДА
(МКДОУ: д/с №2)



**Социальный паспорт объекта
социальной инфраструктуры**

г. Кимовск
2018

СОГЛАСОВАНО

Председатель Кимовской районной
организация ТРО «Всероссийское
общество инвалидов»

 С.М.Володченко

«23» января 2019г.

УТВЕРЖДАЮ

Начальник отдела образования
комитета по социальным
вопросам

 Ж.Б.Евсеева

«23» января 2019г.



**ПАСПОРТ ДОСТУПНОСТИ
объекта социальной инфраструктуры (ОСИ)
№ 01**

1. Общие сведения об объекте

1. Наименование (вид) объекта: нежилое здание
2. Адрес объекта: 301720, Тульская обл., г. Кимовск, ул. Коммунистическая 7в, д.
3. Сведения о размещении объекта:
отдельно стоящее здание 2 этажа, 2560 кв.м.
4. Год постройки здания: 1986 г., последнего капитального ремонта 2013-2015г.
5. Дата предстоящих плановых ремонтных работ: текущего 2019, капитального 2033г.

Сведения об организации, расположенной на объекте

6. Название организации (учреждения), (полное юридическое наименование – согласно Уставу, краткое наименование): Муниципальное казенное дошкольное образовательное учреждение: детский сад №2 общеразвивающего вида (МКДОУ: д/с № 2)
7. Юридический адрес организации (учреждения): 301720, Тульская обл., г. Кимовск, ул. Коммунистическая 7в,
8. Основание для пользования объектом: оперативное управление
9. Форма собственности: государственная
10. Территориальная принадлежность: муниципальная
11. Вышестоящая организация: отдел образования комитета по социальным вопросам администрации муниципального образования Кимовский район
12. Адрес вышестоящей организации, другие координаты: 301721, Тульская обл., г. Кимовск, ул. Авлова, д. 19

2. Характеристика деятельности организации на объекте (по обслуживанию населения)

- 1 Сфера деятельности: образование
- 2 Виды оказываемых услуг: оказание образовательных услуг дошкольного образования
- 3 Форма оказания услуг: на объекте
- 4 Категории обслуживаемого населения по возрасту: дети
- 5 Категории обслуживаемых инвалидов: нет
- 6 Плановая мощность: посещаемость -185; вместимость -200; пропускная способность – 200.
- 7 Участие в исполнении ИПР инвалида, ребенка-инвалида: нет

3. Состояние доступности объекта

1 Путь следования к объекту пассажирским транспортом:

остановка: «Горка», автобус : № 1,2,4,5

Наличие адаптированного пассажирского транспорта к объекту: нет.**2 Путь к объекту от ближайшей остановки пассажирского транспорта:**2.1 Расстояние до объекта от остановки транспорта: 70 м2.2 Время движения (пешком): 1 мин2.3 Наличие выделенного от проезжей части пешеходного пути: да2.4 Перекрестки: нерегулируемые.2.5 Информация на пути следования к объекту: *акустическая, тактильная, визуальная; нет: нет*2.6 Перепады высоты на пути: есть (бордюрные камни не оборудованы съездами, неровности фальтового покрытия)Их обустройство для инвалидов на коляске: *да, нет: нет***3 Организация доступности объекта для инвалидов – форма обслуживания***

№№ п/п	Категория инвалидов (вид нарушения)	Вариант организации доступности объекта
1.	Все категории инвалидов и МГН	ДУ
	<i>в том числе инвалиды:</i>	
2	передвигающиеся на креслах-колясках	ДУ
3	с нарушениями опорно-двигательного аппарата	А
4	с нарушениями зрения	ДУ
5	с нарушениями слуха	А
6	с нарушениями умственного развития	А

- указывается один из вариантов: «А», «Б», «ДУ», «ВНД»

4 Состояние доступности основных структурно-функциональных зон

№ п/п	Основные структурно-функциональные зоны	Состояние доступности, в том числе для основных категорий
1	Территория, прилегающая к зданию (участок)	ДП-И (К,О,Г,У)
2	Вход (входы) в здание	ДЧ-И (О,Г,У)
3	Путь (пути) движения внутри здания (в т.ч. пути эвакуации)	ДЧ-И (О,Г,У)
4	Зона целевого назначения здания (целевого посещения объекта)	ДЧ-И (О,Г,У)
5	Санитарно-гигиенические помещения	ДЧ-И (О,Г,У)
6	Система информации и связи (на всех зонах)	ДЧ-И(Г,У,К,О)
7	Пути движения к объекту (от остановки транспорта)	ДЧ-И (Г,У,О)

указывается: ДП-В - доступно полностью всем; ДП-И (К, О, С, Г, У) – доступно полностью избирательно (указать категории инвалидов); ДЧ-В - доступно частично всем; ДЧ-И (К, О, С, Г, У) – доступно частично избирательно (указать категории инвалидов); ДУ - доступно условно, ВНД – временно недоступно

**ИТОГОВОЕ ЗАКЛЮЧЕНИЕ о состоянии доступности ОСИ:
-И (О,Г,У)**

4. Управленческое решение

Рекомендации по адаптации основных структурных элементов объекта

№ п/п	Основные структурно-функциональные зоны объекта	Рекомендации по адаптации объекта (вид работы)*
	Территория, прилегающая к зданию (участок)	Текущий ремонт
	Вход (входы) в здание	Капитальный ремонт
	Путь (пути) движения внутри здания (в т.ч. пути эвакуации)	Капитальный ремонт
	Зона целевого назначения (целевого посещения объекта)	Капитальный ремонт, индивидуальное решение с ТСР
	Санитарно-гигиенические помещения	Капитальный ремонт
	Система информации на объекте (на всех зонах)	Текущий ремонт
	Пути движения к объекту (от остановки транспорта)	Текущий ремонт. Письмо в администрацию М.О.
	Все зоны и участки	Капитальный ремонт

*указывается один из вариантов (видов работ): не нуждается; ремонт (текущий, капитальный); индивидуальное решение с ТСР; технические решения невозможны – организация альтернативной формы обслуживания

2. Период проведения работ 2019-2025гг
в рамках исполнения _____ плановых мероприятий
(указывается наименование документа: программы, плана)

3. Ожидаемый результат (по состоянию доступности) после выполнения работ по адаптации П-В
оценка результата исполнения программы, плана (по состоянию доступности) ДП-В

4. Для принятия решения требуется, не требуется (нужное подчеркнуть):
согласование с общественной организацией инвалидов.

5. Информация размещена (обновлена) на Карте доступности субъекта РФ
zhit-vmeste.ru
(наименование сайта, портала)

5. Особые отметки

Экспорт сформирован на основании:

Анкеты (информации об объекте) от «28» января 2019 г.,

Акта обследования объекта: № акта 01 от «23» января 2019 г.

Решения Комиссии по обследованию и паспортизации ОСИ от «25» января 2019г

УТВЕРЖДАЮ:

заведующий МКДОУ: д/с №2

С.В.Афанасьева

2019 г.



АНКЕТА

(информация об объекте социальной инфраструктуры)
К ПАСПОРТУ ДОСТУПНОСТИ ОСИ
№ 01

1. Общие сведения об объекте

Наименование (вид) объекта: нежилое здание

Адрес объекта: 301720, Тульская обл., г. Кимовск, ул. Коммунистическая 7в, д.

Сведения о размещении объекта:

дельно стоящее здание 2 этажа, 2560 кв.м.

Год постройки здания: 1986 г., последнего капитального ремонта 2015г.

Дата предстоящих плановых ремонтных работ: текущего 2019, капитального 2033г.

Сведения об организации, расположенной на объекте

1. Название организации (учреждения), (полное юридическое наименование – согласно Уставу, фактическое наименование): Муниципальное казенное дошкольное образовательное учреждение: детский сад №2 общеразвивающего вида (МКДОУ: д/с № 2)

2. Юридический адрес организации (учреждения): 301720, Тульская обл., г. Кимовск, ул. Коммунистическая 7в,

3. Основание для пользования объектом: оперативное управление

4. Форма собственности: государственная-

5. Территориальная принадлежность: муниципальная

6. Вышестоящая организация: отдел образования комитета по социальным вопросам администрации муниципального образования Кимовский район

7. Адрес вышестоящей организации, другие координаты: 301721, Тульская обл., г. Кимовск, ул. Молодежная, д. 19

2. Характеристика деятельности организации на объекте

1. Сфера деятельности: образование

2. Виды оказываемых услуг: оказание образовательных услуг дошкольного образования

3. Форма оказания услуг: на объекте

4. Категории обслуживаемого населения по возрасту: дети

5. Категории обслуживаемых инвалидов: нет

6. Плановая мощность: посещаемость -185; вместимость -200; пропускная способность – 200.

7. Участие в исполнении ИПР инвалида, ребенка-инвалида: нет

3. Состояние доступности объекта для инвалидов и других маломобильных групп населения (МГН)

Путь следования к объекту пассажирским транспортом:

Маршрутка: «Горка», автобус : № 1,2,4,5

Наличие адаптированного пассажирского транспорта к объекту: нет.

Путь к объекту от ближайшей остановки пассажирского транспорта:

1 Расстояние до объекта от остановки транспорта: 70 м

2 Время движения (пешком): 1 мин

3 Наличие выделенного от проезжей части пешеходного пути: да

4 Перекрестки: нерегулируемые.

5 Информация на пути следования к объекту: *акустическая, тактильная, визуальная*; *нет*: нет

6 Перепады высоты на пути: есть (бордюрные камни не оборудованы съездами, неровности асфальтового покрытия)

Их обустройство для инвалидов на коляске: *да*, *нет*: нет

Организации доступности объекта для инвалидов - формы обслуживания

№ п/п	Категория инвалидов (вид нарушения)	Вариант организации доступности объекта (формы обслуживания)*
1.	Все категории инвалидов и МГН	ДУ
	<i>в том числе инвалиды:</i>	
2	передвигающиеся на креслах-колясках	ДУ
3	с нарушениями опорно-двигательного аппарата	ДУ
4	с нарушениями зрения	ДУ
5	с нарушениями слуха	А
6	с нарушениями умственного развития	А

- указывается один из вариантов: «А», «Б», «ДУ», «ВНД»

1 Состояние доступности основных структурно-функциональных зон

№	Основные структурно-функциональные зоны	Состояние доступности, в том числе для основных категорий инвалидов**
1	Территория, прилегающая к зданию (участок)	ДП-И (О,Г,У)
2	Выход (входы) в здание	ДЧ-И (О,Г,У)
3	Путь (пути) движения внутри здания (в т.ч. пути эвакуации)	ДЧ-И (О,Г,У)
4	Зона целевого назначения здания (целевого посещения объекта)	ДЧ-И (О,Г,У)
5	Санитарно-гигиенические помещения	ДЧ-И (О,Г,У)
6	Система информации и связи (на всех зонах)	ДЧ-И(Г,У,К,О)
7	Пути движения к объекту (от остановки транспорта)	ДЧ-И (Г,У,О)

вастся: ДП-В – доступно полностью всем; ДП-И (К,О,С,Г,У)- доступно полностью избирательно (указать категории илов): ДЧ-В – доступно частично всем; ДЧ-И (К,О,С,Г,У) – доступно частично избирательно (указать категории инвалидов); ступно условно, ВНД – временно недоступно.

ИТОГОВОЕ ЗАКЛЮЧЕНИЕ о состоянии доступности ОСИ:

ДЧ-И (О.Г.У)

4. Управленческое решение (предложения по адаптации основных структурных элементов объекта)

Основные структурно-функциональные зоны объекта	Рекомендации по адаптации объекта (вид работы)*
Территория, прилегающая к зданию (участок)	Текущий ремонт
Вход (входы) в здание	Капитальный ремонт.
Путь (пути) движения внутри здания (в т.ч. пути эвакуации)	Капитальный ремонт. Инд. Реш. С ТСР
Зона целевого назначения (целевого посещения объекта)	Капитальный ремонт.
Санитарно-гигиенические помещения	Капитальный ремонт.
Система информации на объекте (на всех зонах)	Текущий ремонт
Пути движения к объекту (от остановки транспорта)	Письмо в администрацию МО
Все зоны и участки	Капитальный ремонт

удывается один из вариантов (видов работ): не нуждается; ремонт (текущий, капитальный); индивидуальное иение с ТСР; технические решения невозможны – организация альтернативной формы обслуживания

мещение информации на Карте доступности субъекта РФ согласовано

завхоз Гурина Н.В.89030380341

Имя, Ф.И.О., должность; координаты для связи уполномоченного представителя объекта)

УТВЕРЖДАЮ:
Заведующий МКДОУ: д/с № 2
С.В.Афанасьева



АКТ ОБСЛЕДОВАНИЯ №01
объекта социальной инфраструктуры
К ПАСПОРТУ ДОСТУПНОСТИ ОСИ
№ 01

Муниципальное образование
Кимовский район

Тульская область
Наименование территориального
образования субъекта РФ

«23» января 2019г.

1. Общие сведения об объекте

Наименование (вид) объекта нежилое здание
Адрес объекта 301720, Тульская область, г. Кимовск, ул. Коммунистическая 7в
Сведения о размещении объекта: -
цельно стоящее здание 2 этажа, 2560 кв.м
площадь здания - 2этажей (или на -1 этаже), 1280 кв.м
площадь прилегающего земельного участка (да, нет), 10555 кв.м
Год постройки здания 1986, последнего капитального ремонта 2013-2015
Дата предстоящих плановых ремонтных работ: текущего 2019-2025, капитального 2033
Название организации (учреждения), (полное юридическое наименование – согласно Уставу, краткое наименование) Муниципальное казенное дошкольное образовательное учреждение: детский сад №2 общеразвивающего вида (МКДОУ: д/с №2)
Юридический адрес организации (учреждения) 301721, Тульская область, г. Кимовск, ул. Коммунистическая 7в

2. Характеристика деятельности организации на объекте

Сфера деятельности: образование
Виды оказываемых услуг: оказание образовательных услуг в сфере дошкольного образования
Формы оказания услуг: на объекте
Категория обслуживаемого населения по возрасту: дети
Категория обслуживаемых инвалидов: нет
Планируемая мощность: посещаемость-185; вместимость – 200; пропускная способность – 200.
Участие в исполнении ИПР инвалида, ребенка-инвалида: нет

3. Состояние доступности объекта

Путь следования к объекту пассажирским транспортом:

автобуса «Горка», автобус : № 1,2,4,5

Наличие адаптированного пассажирского транспорта к объекту: нет.

Путь к объекту от ближайшей остановки пассажирского транспорта:

Расстояние до объекта от остановки транспорта: 70 м

Время движения (пешком): 1 мин

Наличие выделенного от проезжей части пешеходного пути: да

Перекрестки: нерегулируемые.

Информация на пути следования к объекту: *акустическая, тактильная, визуальная*; *нет*: нет

Перепады высоты на пути: есть (бордюрные камни не оборудованы съездами, неровности асфальтового покрытия)

Их обустройство для инвалидов на коляске: *да, нет*: нет

Состояние доступности:	Приложение	
	№ па- рала	№ фото
Доступность для инвалидов-колясочников	1	1-7
Доступность для инвалидов-колясочников	23	8-37
Доступность для инвалидов-колясочников	45	38-43
Доступность для инвалидов-колясочников		44-45
Доступность для инвалидов-колясочников	6	46-47
Доступность для инвалидов-колясочников		
Доступность для инвалидов-колясочников		

организация доступности объекта для инвалидов – форма обслуживания

№ п/п	Категория инвалидов (вид нарушения)	Вариант организации доступности объекта (формы обслуживания)
	Все категории инвалидов и МГН	ДУ
	<i>в том числе инвалиды:</i>	
	передвигающиеся на креслах-колясках	ДУ
	с нарушениями опорно-двигательного аппарата	ДУ
	с нарушениями зрения	ДУ
	с нарушениями слуха	А
	с нарушениями умственного развития	А

- указывается один из вариантов: «А», «Б», «ДУ», «ВНД»

Состояние доступности основных структурно-функциональных зон

Основные структурно-функциональные зоны	Состояние доступности, в том числе для основных категорий инвалидов**	Приложение	
		№ на плане	№ фото
Территория, прилегающая к зданию (участок)	ДП-И (О,Г,У)	1	1-7
Вход (входы) в здание	ДЧ-И (О,Г,У)	2,3	8-37
Путь (пути) движения внутри здания (в т.ч. пути эвакуации)	ДЧ-И (О,Г,У)	4,5	38-43
Зона целевого назначения здания (целевого посещения объекта)	ДЧ-И (О,Г,У)		44-45
Санитарно-гигиенические помещения	ДЧ-И (О,Г,У)	6	46-47
Система информации и связи (на всех зонах)	ДЧ-И(Г,У,К,О)	--	--
Путь движения к объекту (от остановки транспорта)	ДЧ-И (Г,У,О)		

ДП-В - доступно полностью всем; ДП-И (К, О, С, Г, У) – доступно полностью избирательно (указать категорию инвалидов); ДЧ-В - доступно частично всем; ДЧ-И (К, О, С, Г, У) – доступно частично избирательно (указать категорию инвалидов); ДУ - доступно условно, ВНД - недоступно

ИТОГОВОЕ ЗАКЛЮЧЕНИЕ о состоянии доступности ОСИ:

ДЧ-И (О,Г,У)

Управленческое решение (проект)

Рекомендации по адаптации основных структурных элементов объекта:

Основные структурно-функциональные зоны объекта	Рекомендации по адаптации объекта (вид работы)*
Территория, прилегающая к зданию (участок)	Текущий ремонт
Вход (входы) в здание	Капитальный ремонт
Путь (пути) движения внутри здания (в т.ч. пути эвакуации)	Капитальный ремонт
Зона целевого назначения (целевого посещения объекта)	Капитальный ремонт, индивидуальное решение с ТСР
Санитарно-гигиенические помещения	Капитальный ремонт
Система информации на объекте (на всех зонах)	Текущий ремонт
Пути движения к объекту (от остановки транспорта)	Текущий ремонт. Письмо в администрацию М.О.
Все зоны и участки	Капитальный ремонт

Выбирается один из вариантов (видов работ): не нуждается; ремонт (текущий, капитальный); индивидуальное решение с ТСР; технические решения невозможны – организация альтернативной формы обслуживания

Период проведения работ: 2019-2025гг

Виды исполнения

плановых мероприятий

(указывается наименование документа: программы, плана)

Для принятия решения требуется, не требуется (нужное подчеркнуть):

А. согласование на Комиссии

Комиссии по координации деятельности в сфере обеспечения доступной среды жизнедеятельности для инвалидов и других МГН

Б. согласование работ с надзорными органами (в сфере проектирования и строительства, архитектуры, охраны памятников, другое - указать): в сфере проектирования и строительства

В. техническая экспертиза; разработка проектно-сметной документации;

Г. согласование с вышестоящей организацией (собственником объекта);

Д. согласование с общественными организациями инвалидов;

Е. другие.

При заключении уполномоченной организации о состоянии доступности объекта (наименование документа и выдавшей его организации, дата), прилагается

Информация может быть размещена (обновлена) на Карте доступности субъекта Российской Федерации

zhit-vmeste.ru

(наименование сайта, портала)

5. Особые отметки

ПОЖЕНИЯ:

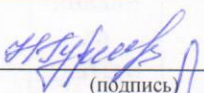
Билеты обследования:

территории, прилегающей к объекту на 3 л.
входа (входов) в здание на 4 л.
пути движения здания на 5 л.
объекта целевого назначения объекта на 7 л.
санитарно-гигиенических помещений на 2 л.
системы информации (и связи) на объекте на 2 л.

Билеты фотофиксации на объекте _____ на _____ л.
технические планы, паспорт БТИ _____ -- на 4 л.
в том числе дополнительная информация о путях движения к объекту)


Лидер рабочей группы:

Гурина Н.В.
(Ф.И.О.)



(подпись)

Члены рабочей группы:

Перепелкин С.
(Ф.И.О.)


(подпись)

Богачева М.И.
(Ф.И.О.)


(подпись)

Управленческое решение согласовано «25» января 2019г. (протокол № 01)
по обследованию и паспортизации ОСИ «МКДОУ: д/с № 2»

Результаты обследования:

1. Территории, прилегающей к зданию (участка)

**Муниципальное казенное дошкольное образовательное учреждение :
детский сад №2 общеразвивающего вида, 301721, Тульская обл., г. Кимовск,
ул. Коммунистическая 7в**

Наименование функционально-планировочного элемента	Наличие элемента			Выявленные нарушения и замечания		Работы по адаптации объектов	
	есть/нет	№ на плане	№ фото	Содержание	Значим о для инвали да (категория)	Содержание	Виды работ
Выезд (въезды) на территорию	есть	1	6-7	Отсутствует информационный тактильный уличный стенд Калитка по периметру не выделена контрастной маркировкой	К,О,С,Г,У	Установить информационный уличный стенд На высоте 1.5-2м Калитку по периметру выделить контрастной маркировкой относительно окружающей среды	Текущий ремонт
			7	Перед калиткой отсутствуют предупреждающие тактильно-контрастные указатели	С	Установить предупреждающие тактильно-контрастные указатели перед калиткой(0,5х0,5 м при открывании от себя на расстоянии 0,3м)	Текущий ремонт
Путь (пути) движения на территории	есть		1-7		К,О,С		Текущий ремонт
				Не оборудованы и не обозначены места отдыха на территории для инвалидов и МГН	К,О,С,Г,У	На основных путях движения по территории следует предусматривать не менее чем через 100-150м места отдыха, доступные для	Текущий ремонт

						МГН, оборудованные навесами, скамьями с опорой для спины и подлокотником, указателями, светильниками и т.п.	
				Отсутствуют указатели направления к доступному входу.	К,О,С,Г, У	Рекомендуется установить тактильные указатели направления движения (0.5x0.5м)ко входу на объект или выделить контрастно бордюрные камни с установкой информирующи х знаков на высоте 1.5- 4.0м	Текущий ремонт
				Высота бордюра мешает доступу на игровые площадки и входной группы	К,О,С	Оборудовать съездами бордюрные камни с уклоном 1:10 на игровые площадки и по пути движения к доступному входу. Наклонную часть съездов располагать на территории пешеходных зон. Перепад высот бортовых камней вдоль эксплуатируемы х газонов и озелененных площадок, примыкающих к путям пешеходного движения, не должен превышать 0,025 м	Текущий ремонт
Лестница (наружная)	нет						

Пандус (наружный)	нет						
Автостоянка и парковка	Нет			Не выделены места для парковки автомобилей	К,О,С,Г,У	Оборудовать автостоянку и определить парковочные места для автотранспорта инвалидов в соответствии с ГОСТ Р 52289, ПДД, ГОСТ 12.4.026, СП 42.13330.2016	Текущий ремонт
Общие требования к зоне	Привести в соответствие с СП59.13330.2016, СП 42.13330.2015						

II. Заключение по зоне:

наименование структурно-функциональной зоны	Состояние доступности* (к пункту 3.4 Акта обследования ОСИ)	Приложение		Рекомендации по адаптации (вид работы)** к пункту 4.1 Акта обследования ОСИ
		№ на плане	№ фото	
площадка, прилегающей к зданию (участка)	ДП-И (Г,О,У)		1-7	Текущий ремонт

обозначения: ДП-В - доступно полностью всем; ДП-И (К, О, С, Г, У) - доступно полностью избирательно (указать сторону инвалидов); ДЧ-В - доступно частично всем; ДЧ-И (К, О, С, Г, У) - доступно частично избирательно (указать сторону инвалидов); ДУ - доступно условно, ВНД - недоступно

обозначения: один из вариантов: не нуждается; ремонт (текущий, капитальный); индивидуальное решение с ТСР; иные решения невозможны - организация альтернативной формы обслуживания

рекомендации к заключению:.

2. Входа (входов) в здание
I Результаты обследования:

Наименование функционально-планировочного элемента	Наличие элемента			Выявленные нарушения и замечания		Работы по адаптации объектов	
	есть/нет	№ на	№ фото	Содержание	Значимо для инвалида (категория)	Содержание	Виды работ
Лестница (наружная)	есть		33-35	Отсутствуют предупреждающие тактильно-контрастные указатели	С,У	Перед лестницей следует обустроить предупреждающие тактильно-контрастные указатели глубиной 0,5-0,6м на расстоянии 0,3 м от внешнего края проступи площадки. На площадке должны быть нанесены одна или несколько полос, площадки (например, желтого цвета), имеющие общую ширину в пределах 0,08-0,1 м. Расстояние между контрастной полосой и краем проступи - от 0,03 до 0,04 м.	Текущий ремонт
				Лестница не оборудована перилами с двух сторон	О,С	Оборудовать лестничный марш с двух сторон высоте 0.9м с горизонтальным участком	Текущий ремонт

						длиннее марша лестницы на 0,3м и травмобезопасными окончаниями. Рекомендуется предусмотреть через каждые 4м разделительные двусторонние поручни высоте 0.9м	
				Отсутствует кнопка вызова персонала	К,О,С,Г,У	Установить кнопку вызова персонала перед лестничным маршем на высоте 0.85м с учетом свободного доступа и разворотной площадке диаметром 1.4м	Текущий ремонт.
			35	Ступени не одинаковые по высоте подъема	С,О	Все ступени лестниц в пределах одного марша должны быть одинаковыми по форме в плане, по размерам ширины проступи и высоты подъема ступеней. Поперечный уклон ступеней должен быть не более 2%.	
Пандус (внешний)	нет		33-34	Установлены аппарели	К,О,С	Аппарели не допускается на объекте. Продублировать лестничный марш пандусом с уклоном 1:20 и длиной наклонной части 14м, без	Капитальный ремонт

						учета каждые 9м разворотных площадок размерами 1.5x1.5м., оборудовать двухуровневым и поручнями на высоте 0.9м и 0.7м, либо предусмотреть стационарное подъемное устройство горизонтального или вертикального типа.	
Входная площадка (перед дверью)	есть		35	Ширина площадки 2,5м x15м			Не нуждается
Дверь (входная)	есть		34-35	Ширина распашной двери - 2м. с рабочей створкой 0.8м	К,О	Рекомендуется предусмотреть ширину рабочей створки 0.9м в свету.	Текущий ремонт
				Отсутствует информационная тактильная таблица с названием организации, продублированная шрифтом Брайля	С,Г,У	Установить информационную табличку с названием учреждения, временем оказания услуг, выполненную рельефно-графическим и рельефно-точечным способом на высоте 1,2-1,6м перед входом в здание со стороны дверной ручки на расстоянии 0.1-0.6м от дверного полотна. Установить знаки доступности для инвалидов	Текущий ремонт

				Отсутствуют световые маяки (габариты дверей)	С,У,Г	Рекомендуется обозначить габариты дверей световыми маяками на высоте 1.6м- 4м	Текущий ремонт
				Отсутствует система звуковой информации	С,У	Рекомендуется установить на входной группе систему аудио визуальной информации (радио информаторы, «бегущую строку» и т.д.	Текущий ремонт
Тамбур	есть		8-10	Размеры тамбура 1.5x1.6м Ширина распашной двери 1,45м с основной рабочей створкой 0,8	К,О	Предусмотреть размеры тамбура 1.6x2.3м Установить распашные двери с шириной рабочей створки не менее 0.9м в свету.	Капитальный ремонт

Общие требования к зоне

Привести в соответствие с СП 59.13330.2016

II Заключение по зоне:

Наименование структурно-функциональной зоны	Состояние доступности* (к пункту 3.4 Акта обследования ОСИ)	Приложение		Рекомендации по адаптации (вид работы)** к пункту 4.1 Акта обследования ОСИ
		№ на плане	№ фото	
Входы (выходы) в здание	ДЧ-И(О,Г,У)		8-37	Капитальный ремонт

Рекомендации к заключению: Рекомендуется до адаптации входной группы объекта разработать мероприятия оказания ситуационной помощи для каждой категории инвалидов.
Предусмотреть допуск на объект инвалида с собакой-проводником.

3. Пути (путей) движения внутри здания (в т.ч., пути эвакуации)

I. Результаты обследования:

№	Наименование функционально-планировочного элемента	Наличие элемента		Выявленные нарушения и замечания		Работы по адаптации объектов		
		есть/нет	№ на плане	№ фото	Содержание	Значимо для инвалида (категория)	Содержание	Виды работ
33	Коридор (вестибюль, зона ожидания, галерея, балкон)	есть		38-39	Отсутствует тактильно-звуковая мнемосхема при входе с навигацией внутри объекта	С	Установить тактильно-звуковую мнемосхему с навигацией внутри объекта справа при входе на расстоянии 2-4м и на высоте 0,85-1,1 м	Текущий ремонт..
					Отсутствует доступ на второй этаж для инвалидов на коляске	К	Оборудовать доступ на второй этаж подъемным устройством, лифтом, ступенькоходом и т.п.	Инд реш ТСР
					На основных путях движения отсутствуют тактильные направляющие полосы, либо поручни, либо индикаторы	О, С	Оборудовать пути движения тактильными направляющим и либо поручнями на высоте 0.9м	Текущий ремонт
					Не оборудованы и не обозначены места ожидания и отдыха для инвалидов и МГН в коридорах	К,О,С	Оборудовать и обозначить места ожидания и отдыха для инвалидов скамьей со спинкой и подлокотником в коридорах	Текущий ремонт

						знаком доступности	
				Присутствуют выступающие элементы в коридорах (навесное оборудование)	С	Оградить либо контрастно выделить цветом выступающие элементы и конструкции на путях движения инвалидов Углы выступающих элементов рекомендуется закруглить. Под навесным оборудованием (батареи) предусмотреть отбойники высотой 0.05м либо плитку «Внимание опасность» 0.5x0.5м	Текущий ремонт
40	Лестница (внутри здания)	есть	40	Отсутствуют напольные тактильно- контрастные указатели перед лестницами Не выделены контрастно проступи краевых ступеней лестничных маршей	С,Г	Установить тактильно- контрастные предупреждаю- щие указатели глубиной 0,5- 0,6м на расстоянии 0,3м от внешнего края проступи перед верхней ступенью верхнего марша и нижней ступенью нижнего марша На проступях краевых ступеней лестничных маршей должны быть нанесены одна или несколько полос, контрастных с поверхностью	Текущий ремонт

							ступени, (например, желтого цвета), имеющие общую ширину в пределах 0,08-0,1м. Расстояние между контрастной полосой и краем проступи - от 0,03 до 0,04м.	
				Отсутствуют пристенные перила	О		Оборудовать перила на лестничном марше с двух сторон на высоте 0,9м для детских учреждений рекомендуется дополнительны е поручни на высоте 0,5м,	Текущий ремонт
33	Пандус (внутри здания)	Нет						
34	Лифт пассажирский (или подъемник)	Нет				К.	Продублировать лестницы подъемным устройством, лифтом либо ступенькоходо м.	Капиталь ный ремо
35	Дверь	есть	36-37	Ширина меж коридорных дверей 0.8м в свету Присутствую т пороги дверных проемов высотой 0.016-0.03м	К,О,С		Предусмотреть ширину дверей не менее 0,9м в свету Оборудовать пороги перекатным съёмным пандусом После капремонта предусмотреть высоту порогов не более 0,014м	Капиталь ный ремо
				Отсутствуют информацион ные таблички на меж коридорных дверях с указанием	К,О,С,Г, У		Предусмотреть информационн ые таблички на меж коридорных дверях с указанием	Текущий ремонт

				конечной цели направления движения		конечной цели направления движения. Расположить на высоте 1.2-1.6м	
33	Пути эвакуации (в т.ч. Зоны безопасности)	есть		Не оборудованы пути эвакуации со второго этажа	К,О,С,Г,У	Оборудовать пути эвакуации со второго этажа самоспасом либо другими допустимыми средствами	Текущий ремонт
				Ширина дверей на путях эвакуации 0,76-0,9м	К,О,С	Рекомендуется предусмотреть ширину дверных проемов не менее 0,9м в свету	Текущий ремонт
				Открытые наружные лестницы не продублированы пандусом либо подъемным устройством	К,О,С	Продублировать наружные лестницы пандусом либо подъемным устройством Оборудовать перила с двух сторон на высоте 0,9м Поручни лестниц на путях эвакуации должны контрастировать с окружающей средой. В условиях темноты они должны иметь яркостной контраст за счет применения фотолуминесцентных материалов либо источников искусственной подсветки	Капитальный ремонт

				Дверные ручки не выделены контрастно относительно окружающей среды	С	Выделить Дверные ручки контрастно относительно окружающей среды. Предусмотреть на путях эвакуации ручки нажимного либо «С» «П» образного типа	Текущий ремонт
--	--	--	--	--	---	---	----------------

Общие требования к зоне

Привести в соответствии с СП 59.13330.2016

II Заключение по зоне:

Наименование структурно-функциональной зоны	Состояние доступности* (к пункту 3.4 Акта обследования ОСИ)	Приложение		Рекомендации по адаптации (вид работы) к пункту 4.1 Акта обследования ОСИ
		№ на плане	№ фото	
Пути (путей) движения внутри здания (в т.ч. путей эвакуации)	ДЧ-И (О,Г,У)			Капитальный ремонт Инд реш с ТСР

Ключи: ДП-В - доступно полностью всем; ДП-И (К, О, С, Г, У) - доступно полностью избирательно (указать категории инвалидов); ДЧ-В - доступно частично всем; ДЧ-И (К, О, С, Г, У) - доступно частично избирательно (указать категории инвалидов); ВНД - недоступно

Ключи: не нуждается; ремонт (текущий, капитальный); индивидуальное решение с ТСР; технические мероприятия - организация альтернативной формы обслуживания

Рекомендации к заключению:

4. Зоны целевого назначения здания (целевого посещения объекта)

I. Результаты обследования:

Наименование функционально-планировочного элемента	Наличие элемента			Выявленные нарушения и замечания		Работы по адаптации объектов	
	есть/нет	№ на плане	№ фото	Содержание	Значимо для инвалида (категория)	Содержание	Виды работ
Кабинетная форма обслуживания	есть		44-45	Таблички с названием кабинетов не продублированы шрифтом Брайля	К,С	Установить таблички с названием кабинетов на высоте 1,2-1,6м от уровня пола, выполненные рельефно-графическим и рельефно-точечным способом, со стороны дверной ручки на расстоянии 0,1-0,5м от дверного проема	Текущий ремонт
				Не закреплено напольное покрытие, отсутствуют разворотные площадки	К,О,С	Закрепить напольное покрытие Предусмотреть разворотные площадки диаметром не менее 1,4м	Текущий ремонт
				Места для занятий с детьми не оснащены оборудованием для с детей с ОВЗ		Предусмотреть возможность оснащения кабинетов системой усиления звука (переносной индукционной петлей), видеоувеличителем, метрономом, инструментами для удержания языка, Интерактивные комплексы с коррекционно-	

						логопедической направленностью, электронными устройствами, мультимедийным и логопедическими комплексами т.п. Предусмотреть место для сурдопереводчика с локальным освещением и уровнем освещенности не менее 100лк Предусмотреть специализированные столы и стулья с подлокотниками для инвалидов-опорников	
Медицинский блок (медицинский кабинет),	есть			Ширина дверных проемов кабинетов в мед.блоке 0,73-0,78м	К,О,С	Предусмотреть ширину дверных проемов не менее 0,9м в свету Установить ручки нажимного либо «С» «П» образного типа	Кап льн рем
				Вход в кабинеты не оборудованы световыми сигнализаторами вызова пациента	К,О,С,Г,У	Вход в кабинет оборудовать световым сигнализатором вызова пациента	Кап льн рем
				Ширина прохода между оборудованием менее 1,2м	К,О	Предусмотреть ширину прохода между оборудованием и мебелью не менее 1,2м Предусмотреть разворотные площадки около кроватей в изоляторе и проходы к медоборудованию диаметром не менее 1,4м Предусмотреть в изоляторе устройство для само поднимания в т.ч. линейные поручни.	Тек й рем

Раздевалки в группах	есть		Ширина дверных проемов 0,78-0,80м	К,О,С	Предусмотреть ширину дверных проемов не менее 0,9м в свету	Капитальный ремонт
			Не предусмотрены шкафы для инвалидов	К,О,С,Г	<p>Предусмотреть индивидуальные шкафы (не менее двух) высотой не более 1,7м, в т. ч. для хранения костылей и протезов, а для инвалида-колясочника с краю раздевалки предусмотреть разворотную площадку d= 1,4м и скамью длиной не менее 3м, шириной не менее 0,7м и высотой от пола не более 0,5м.</p> <p>Вокруг скамьи должно быть обеспечено свободное пространство для подъезда кресла-коляски. При невозможности устройства островной скамьи следует предусматривать вдоль одной из стен установку скамьи размером не менее 0,6х2,5м. Размер прохода между скамьями в общих раздевальных должен составлять не менее 1,2м</p> <p>Высота крючков для размещения одежды, костылей и др. приспособлений должна быть не более 1,1м</p>	текущий ремонт

			Отсутствует символ доступности в раздевалках	К,О,С,Г,У	Установить знаки доступности «Все категории инвалидов»	Текущий ремонт
			Нумерация шкафов выполнена рельефным шрифтом	С,У	Рекомендуется нумерацию доступных шкафов в раздевальных выполнить рельефным шрифтом по форме согласно архитектурному образу объекта.	Текущий ремонт
Игровые			Ширина дверных проемов 0,78- 0,80м	К,О,С	Рекомендуется предусмотреть ширину дверных проемов не менее 0,9м в свету	Капитальный ремонт
			Отсутствует система усиления звука	С,Г	Предусмотреть переносную индукционную петлю Рекомендуется размещать детей-инвалидов по зрению на местах для занятий и игр рядом с окнами	Текущий ремонт
			Не закреплено напольное покрытие	К,О,С,У	Закрепить напольное покрытие	Текущий ремонт
			Отсутствуют разворотные площадки вокруг игрового оборудования и столов	К,С	Предусмотреть разворотные площадки вокруг игрового оборудования и столов диаметром не менее 1,4м Ширина проходов между столами не менее 1,2м	Текущий ремонт
			Старшая и подготовительные группы не полностью оборудованы для занятий с ОВЗ	К,О,С,Г,У	Оборудовать и обозначить места для инвалидов При проведении занятий первые столы в ряду у окна и в среднем ряду следует предусмотреть для учащихся с недостатками зрения и	

						<p>дефектами слуха, а для учащихся, передвигающихся в кресле-коляске, выделить один-два первых стола в ряду у дверного проема.</p> <p>Оборудовать помещения аудиовизуальным оборудованием(и интерактивная доска, проектор, виде увеличитель, телеаппаратура и т.п) согласно пр. №301 Минобр РФ</p>	
Спальные помещения				Ширина дверных проемов 0,78-0,80м	К,О,С	Предусмотреть ширину дверных проемов шириной не менее 0,9м в свету	Капитальный ремонт
				<p>В спальнях не предусмотрено свободное пространство у кроватей</p> <p>Не оборудовано и не обозначено спальное место для инвалида-колясочника (кнопкой вызова, поручнем, подъемным устройством и др. оборудованием)</p>	К,О,С	<p>Оборудовать и обозначить спальные места для инвалидов (кнопкой вызова, поручнем, подъемником и др. оборудованием)</p> <p>Оборудовать спальные места для инвалидов (не менее 5% от общего числа мест), ближайшие к эвакуационному выходу</p> <p>Обеспечить свободное пространство в спальном помещении для инвалида-колясочника у кровати диаметром не менее 1,4 м</p> <p>Предусмотреть ширину прохода между кроватями не менее 1,2м</p>	Текущий ремонт
Формы обслуживания	есть						

Информационный ЗДТ				Ширина дверных проемов распашных дверей 1.9м с шириной рабочей створки 0,84м	К,О,С	Рекомендуется предусмотреть ширину основной створки распашных дверей не менее 0,9м в свету. До установки рекомендуемых дверей держать открытыми обе створки распашной двери на период занятий	Текущий ремонт
				Не предусмотрена система усиления звука.	Г	Предусмотреть переносную индукционную петлю Использовать имеющееся оборудование (проектор, телевизор) для дублирования звуковой и визуальной информации. Рекомендуется использовать тифлотехнические средства.	Текущий ремонт
				Не обозначены знаком места для инвалидов	О,С	Оборудовать места с опорой для спины и подлокотниками и обозначить знаком Предусмотреть место для сурдопереводчика с локальным освещением не менее 20лк.	Текущий ремонт
				Не закреплено напольное покрытие	К,О,С,У	Закрепить напольное покрытие	Текущий ремонт
Привлекательная форма обслуживания	нет						
Имеется ли оборудование с перемещением по маршруту	есть			Отсутствуют тактильные указатели и светонакопительные пиктограммы направления движения	К,О,С,Г,У	Установить тактильные направляющие и светонакопительные пиктограммы по ходу перемещения по маршруту	текущий ремонт

						обслуживания пациентов
Кабина индивидуального обслуживания	нет					
Общие требования к зоне	Привести в соответствии с СП 59.13330.2016					

Заключение по зоне:

Идентификация структурно- функциональной зоны	Состояние доступности* (к пункту 3.4 Акта обследования ОСИ)	Приложение		Рекомендации по адаптации (ви- работы)** к пункту 4.1 Акта обследования ОСИ
		№ на плане	№ фото	
Зона целевого назначения здания (целевого назначения объекта)	ДЧ-И(О,Г,У)		44-45	Капитальный ремонт

* указывается: ДП-В - доступно полностью всем; ДП-И (К, О, С, Г, У) - доступно полностью избирательно (указа-
 ными инвалидов); ДЧ-В - доступно частично всем; ДЧ-И (К, О, С, Г, У) - доступно частично избирательно (указа-
 нными инвалидов); ДУ - доступно условно, ВНД - недоступно
 ** указывается один из вариантов: не нуждается; ремонт (текущий, капитальный); индивидуальное решение с ТС
 (индивидуальные решения невозможны - организация альтернативной формы обслуживания
 альтернативной к заключению:
 рекомендуется использовать имеющееся телекоммуникационное оборудование в информационных целях.
 в кабинетах, залах и входов в группы рекомендуется выполнить на контрастном фоне в
 контрастном стиле объекта